






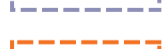









Leitbildplan – Siedlungsentwicklung

-  Sicherstellen der langfristigen Siedlungsgrenzen
-  Mobilisieren und Nutzen der Baulandreserven
-  Erhalten und pflegen der historischen Achse und Ortskerne
-  Erhalten der Fritschi-Häuser
-  Einzonen in Gewerbezone
-  Überprüfen der Reservezonen
-  Aufheben der Reservezonen
-  Prüfen einer reinen Gewerbezone
-  Klären der zukünftigen Nutzung / Zonierung
-  Prüfen einer Zone mit höherer Dichte
-  Entwickeln und beleben Schlüsselgebiet Dorfzentrum
-  Klären der zukünftigen Nutzung Schlüsselgebiet Sägerei-Areal
-  Sorgfältiges Planen grösserer Entwicklungsgebiete
-  Erhalten und massvolles verdichten der Quartierstrukturen am Hang
-  Erhalten und haushälterisch Nutzen der Gewerbeflächen

